


Die kleine Mountainbiketour!

Noch nichts vor am nächsten Wochenende? Dann ist die **TRANSBUCHONIA Trail** von *Bad Kissingen* nach *Bad Salzungen* genau der richtige Plan!

Unser Tipp:

Der Aussichtspunkt *Noahs Segel*, unweit des *Thüringer Rhönhauses*, ist der höchste Punkt der *Thüringischen Rhön* und bietet ein grandioses 360°-Panorama.



Die Tourdaten:

Länge: 146 km
 Höhenmeter: ca. 2.900 m
 Pfade & Naturwege: 70 km
 Höchster Punkt:
Wasserkuppe, 950 m.ü.NN
 Etappen: 2 bis 3



TRAIL

Die große Mountainbiketour!

Einmal über die *Rhön* und wieder zurück. Die **TRANSBUCHONIA Circle** führt über zehn Rhöner Gipfel zurück an den Ausgangspunkt der Runde.

Unser Tipp:

Einen Ruhetag einplanen! Der *Flow-trail* am *Kreuzberg*, der *Milseburgfelsen* oder das *Schwarze Moor* warten darauf, erfahren, erstiegen oder entdeckt zu werden.



Die Tourdaten:

Länge: 284 km
 Höhenmeter: ca. 6.200 m
 Pfade & Naturwege: 130 km
 Höchster Punkt:
Wasserkuppe, 950 m.ü.NN
 Etappen: 4 bis 6



CIRCLE

Die Rhöner Rennradrunde!

Geba, *Kreuzberg* und *Wasserkuppe*. Die **TRANSBUCHONIA Road** hat auch die drei höchsten fahrbaren Berge der *Rhön* im Programm.

Unser Tipp:

Die Tour lässt sich optimal in eine Nord- (190 km) und eine Südrunde (140 km) aufteilen. Übernachtet werden kann dazu in *Bischofsheim* oder auf dem *Kreuzberg*!



Die Tourdaten:

Länge: 332 km
 Höhenmeter: ca. 4.800 m
 Höchster Punkt:
Wasserkuppe, 950 m.ü.NN
 Etappen: 3 bis 4


ROAD

Unterwegs mit dem Tourenrad

Entlang von Flüssen und auf alten Bahntrassen die *Rhön* erleben! Die **TRANSBUCHONIA Tour** erkundet die schönsten Abschnitte der Rhöner Radwanderwege.

Unser Tipp:

Wer nicht gleich eine ganze Woche unterwegs sein möchte, fährt die *Tour*, die die Form einer Acht hat, an zwei Wochenenden.



Die Tourdaten:

Länge: 375 km

Höhenmeter: ca. 3.800 m

Radwanderwege: ca. 210 km

Höchster Punkt: *Kloster Kreuzberg*, 860 m ü.NN

Etappen: 4 bis 7



SCAN ME

Die **TRANSBUCHONIA** ist eine einmalig schöne Radtour durch ein einzigartiges Mittelgebirge – die *Rhön*. Egal, welche Variante der **TRANSBUCHONIA** man in Angriff nimmt – die faszinierende Natur und die beeindruckenden Landschaften der *Rhön* bilden immer eine perfekte Kulisse. Egal, ob die endlosen Bergwiesen auf der *Hochrhön*, die mächtigen Buchen auf den alten Hutungen. Egal, ob Buchenwälder, Hochmoore und Basaltfelsen. Egal, ob die Fahrt auf einem Trail über die freien Gipfel der Basaltkuppen geht oder auf einem Radweg entlang von *Saale*, *Schondra* oder *Sinn*. Am Ende eines Tages wird immer eine erlebnisreiche Fahrradtour stehen.

Mit den Starterpaketen der **TRANSBUCHONIA** gibt es alle Informationen, die man braucht, um auf Tour zu gehen: Die Route als gpx-Track, eine Liste von Übernachtungsmöglichkeiten, Servicestationen, Stempelstellen. Dazu viel Wissenswertes zur *Rhön* und Tipps für Entdeckungen abseits des Weges. Der Gepäcktransport von Unterkunft zu Unterkunft und Bike-transport, z.B. vom Bahnhof zum Startpunkt in die Tour, stehen als Option zur Verfügung. Und wer mag, kann auch die **TRANSBUCHONIA**-Finisher-Trophäe erhalten. Ein garantiertes Unikat! Aus Buchenholz!

www.trans-buchonia.de

Die **TRANSBUCHONIA** ist ein Angebot der Rhön-Hessen-Forstconsulting GbR, Gartenweg 3, 97779 Geroda, 09747 / 931 331, info@trans-buchonia.de

Unterstützt durch:



rhoentouren.de
BEWEGEN | ENTDECKEN | ERLEBEN



Bike & Berg
Die Abenteuerschmiede
Waldstraße 42 – 73432 Aalen
07361/889606-50
events@bike-berg.de

TRANSBUCHONIA
Das Mountainbikeabenteuer

Die *Rhön*

AUCH MIT
STRECKEN-FÜR
RENNRÄDER &
TOURENRÄDER